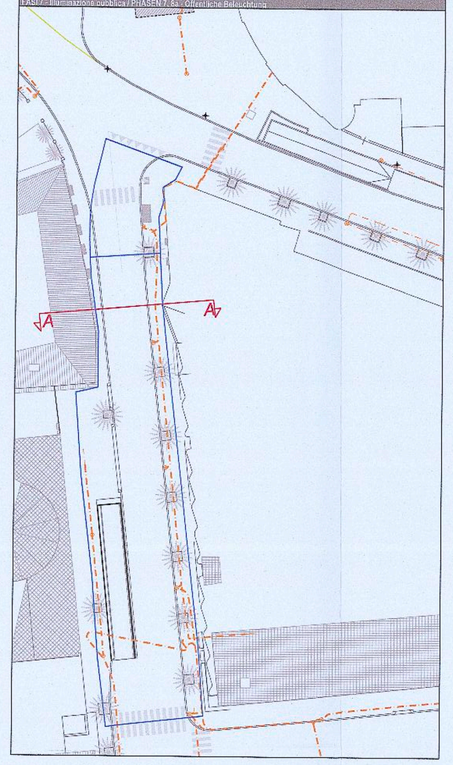

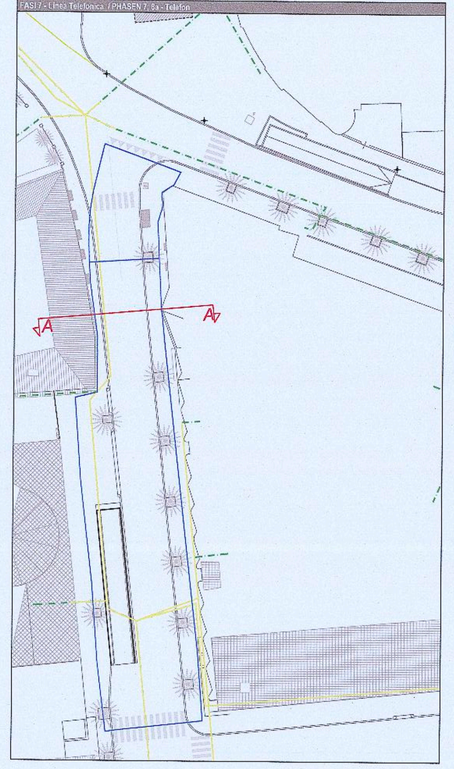

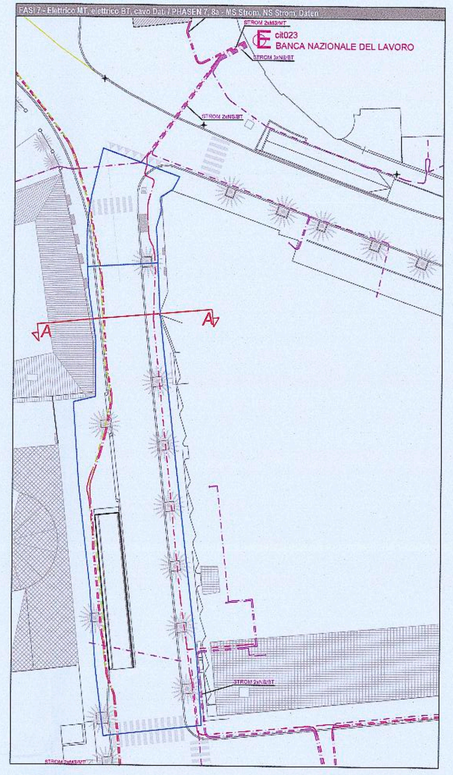

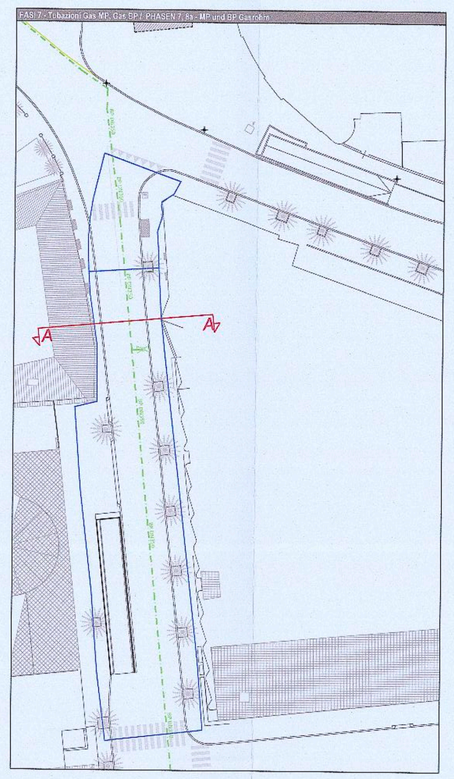

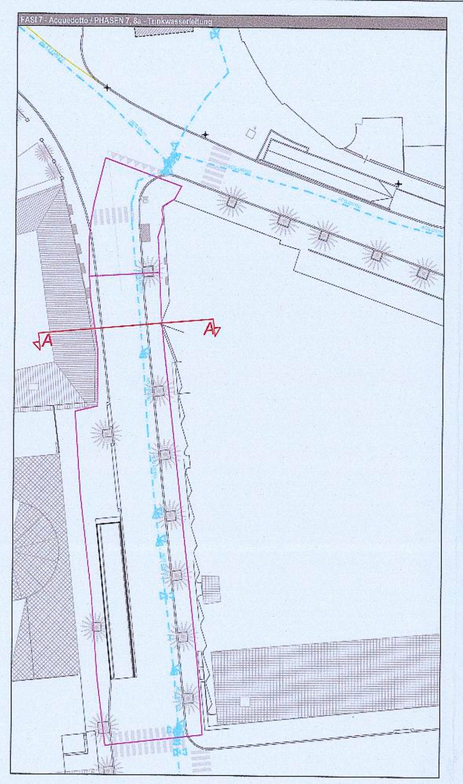

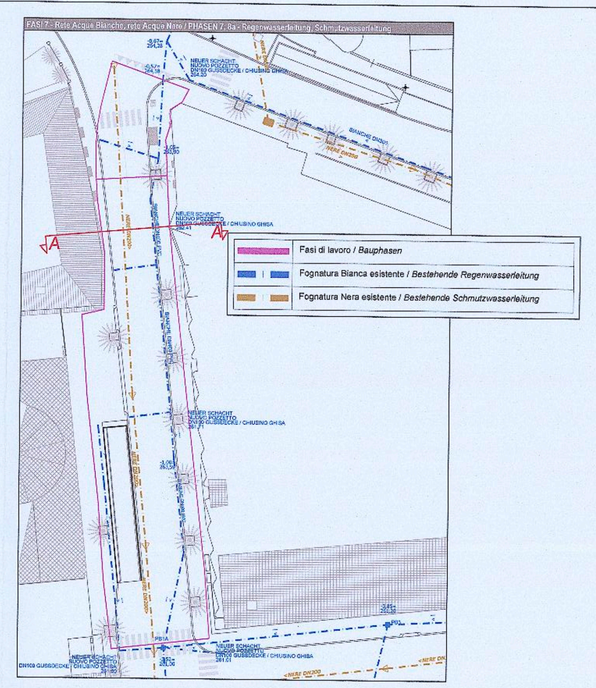

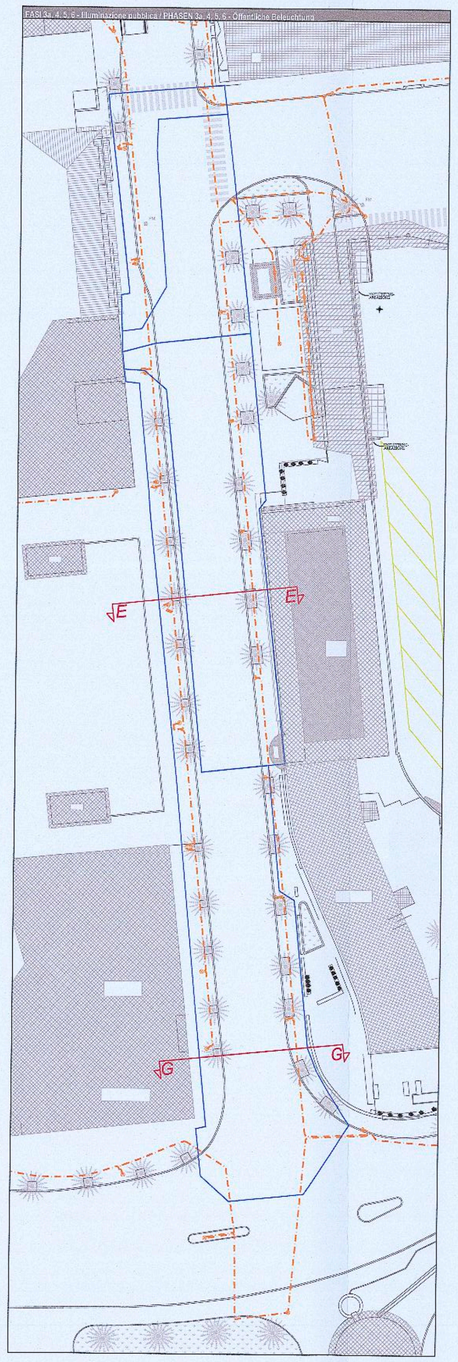

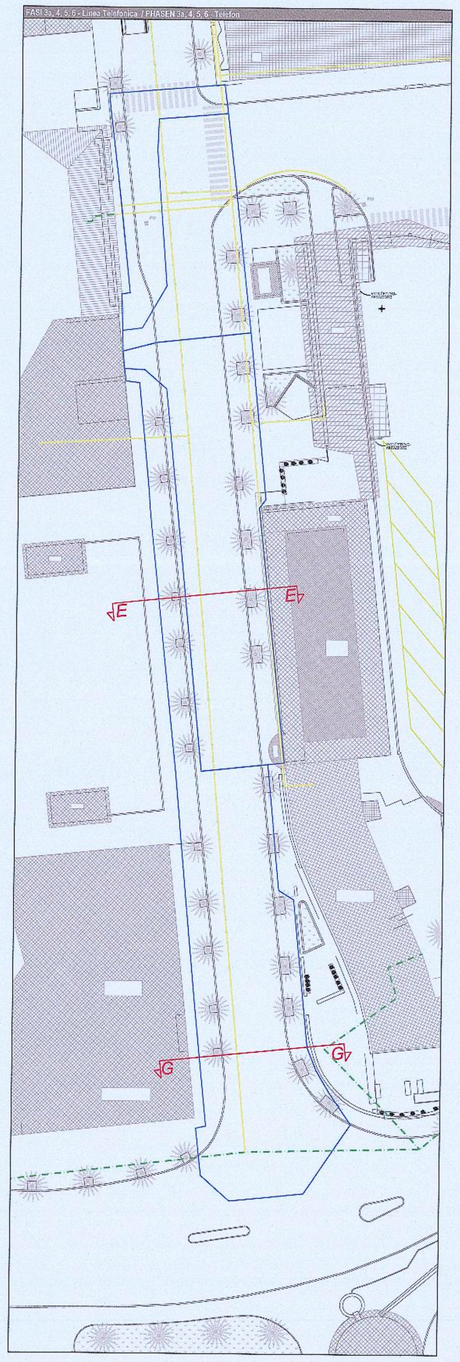

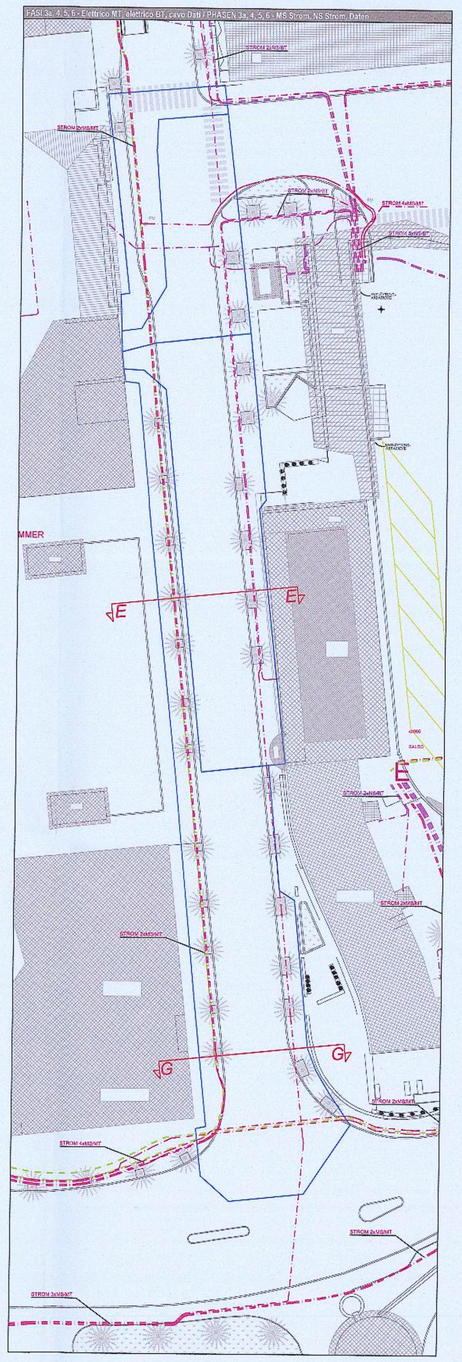

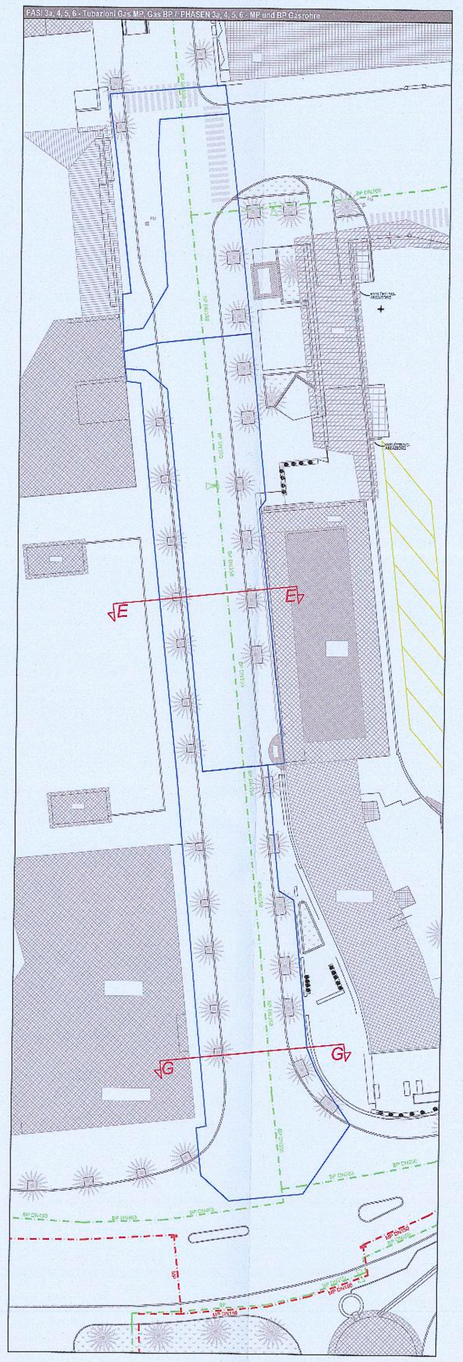

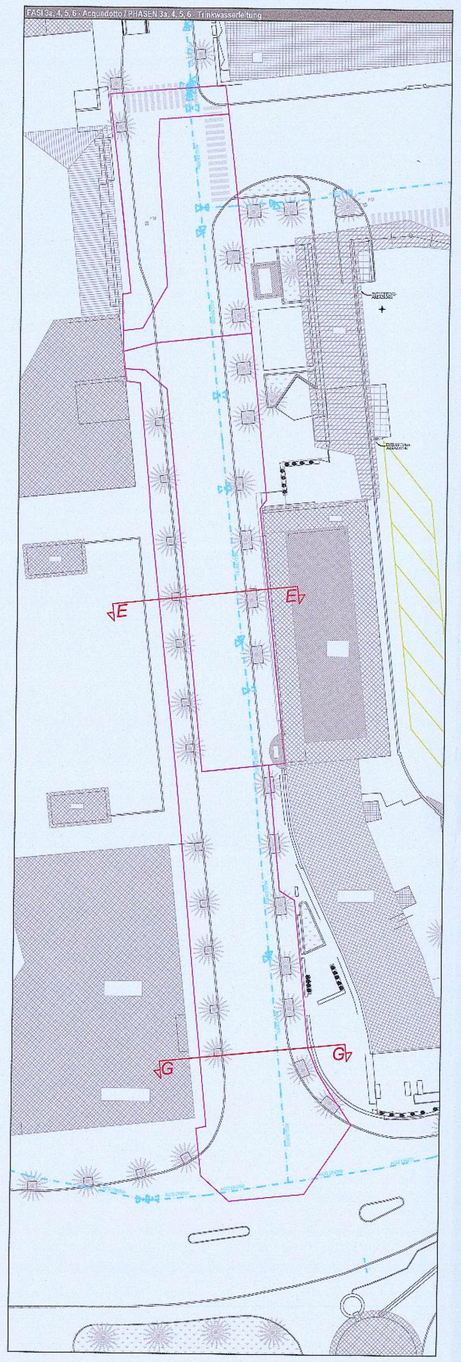

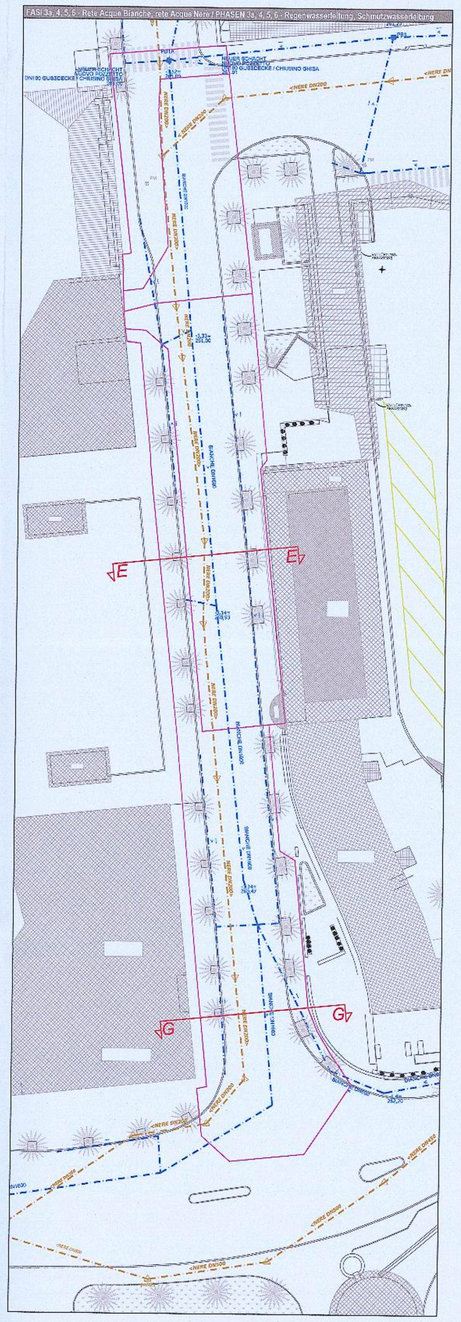

Per le demolizioni, i provvisori e lo stato di progetto dei sottoservizi vedere le tavole specifiche di progetto
Siehe die entsprechenden Pläne für Abbruche, provisorischen Werken und den Endzustand der Leitungen

Fasi di lavoro / *Bauphasen*
Illuminazione pubblica esistente / *Bestehende Beleuchtung*

Fasi di lavoro / *Bauphasen*
Linea Telefonica esistente / *Bestehende Telefonleitung*

Fasi di lavoro / *Bauphasen*
Linea Bassa Tensione esistente / *Bestehende Niederspannungsleitung*
Linea Media Tensione esistente / *Bestehende Mittelspannungsleitung*
Cavo Dati esistente / *Bestehende Fernmeldekabel Strom*

Fasi di lavoro / *Bauphasen*
Tubazione Gas BP esistente / *Bestehende Gasleitung Niederdruck*
Tubazione Gas MP esistente / *Bestehende Gasleitung Mitteldruck*

Fasi di lavoro / *Bauphasen*
Acquedotto esistente / *Bestehende Trinkwasserleitung*

Autonome Provinz Bozen - Provincia Autonoma di Bolzano
Stadtgemeinde Bozen - Comune di Bolzano

STÄDTEBAULICHER AUFWERTUNGSPLAN - ZONE PERATHONERSTRASSE - SÜDTIROLERSTRASSE
PIANO DI RIQUALIFICAZIONE URBANISTICA - ZONA VIA PERATHONER - ALTO ADIGE

WaltherPark

TUNNEL UND STRASSEN
TUNNEL DI ACCESSO E SISTEMAZIONI VIARIE

Proprietà / Eigentümer	Città di Bolzano - Stadt Bozen vicolo Gumer 7 - 39100 Bolzano - Bozen
Projektausführerin / Soggetto Attuatore	WaltherPark s.p.a. SIGNA eine Gesellschaft der SIGNA Gruppe | una Società del Gruppo SIGNA
General Contractor / Projektmanagement	ICM Italia General Contractor Srl Waltherplatz | piazza Walther n. 22 | 39100 Bolzano - Bozen
Generalplaner / Progettista generale	DMA ITALIA srl Waltherplatz | piazza Walther n. 22 | 39100 Bolzano - Bozen
Planungsteam / Team di Progettazione	ATA engineering planpunkt Handwerkerstraße 8, Bozen, I T +39 0471 401 401 Email: info@planpunkt.eu MwSt. Nr. 02610702218 In.ge.na. ingegneria-geologia-ambiente ingegneria - geologia - ambiente - paesaggio
	ORDINE DEGLI INGEGNERI DELLA PROV. DI TRENTO dott. ing. STEFANO AMADORI INFRIGNO ALBO N. 3540
	Büro für Verkehrs- und Raumplanung area7 infrastruktur ingenieure Snøhetta BERGMEISTER SECURPLAN Geologia e Ambiente Geologie und Umweltschutz Stefan Bernard Landschaftsarchitekten Kreuzbergstraße 55-57 / Aufgang A D-10829 Berlin

Stempel Gemeinde

Prot. 0210689 del 27/12/2018

Planungsphase | Fase	AUSFÜHRUNGSPROJEKT - PROGETTO ESECUTIVO
Planinhalt | Descr. Tav.	Sicherheit Lageplan: Infrastrukturen Phasen 3a, 4, 5, 6 Planimetria Sicurezza: Sottoservizi Fasi 3a, 4, 5, 6
Plankodierung | Cod.	- Index -
Planart | Tipologia	Sicherheit / Sicurezza
	Maßstab - Scala: 1:500 Format | Formato:
	Datum - Data: 30.11.2018 Gez.: A. Amadori
	Plannummer - nr. Tav.:

H_03_02 - WRB - SOTTOSERVIZI.dwg

H.03.02