SCAVI E BONIFICHE	
SITO 260	57.788 mc
SOVRASTRUTTURA STRADALE	
CASSONETTO	2.662 mq
PAVIMENTAZIONE	0.382 mq
VARIE	
CONSOLIDAZIONE TUNNEL	2.747 mc
SCOTTA TUNNEL	8.975 mc

SEZIONE N. : A-2
QT. PROGETTO : 251.000
DIST.PROG. : 26.000
DIST.PREC. : 25.000
DIST.SUCC. : 25.000

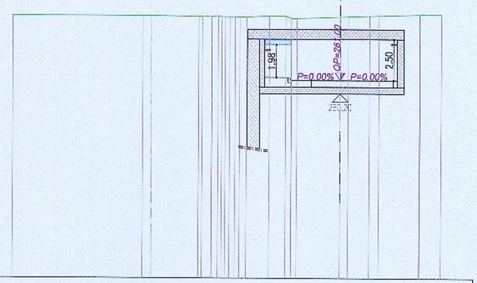

SCALA 1:200

QUOTE TERRENO	261.91	264.91 266.99	264.65 264.65 264.62 264.62 264.65 264.65	264.90 264.77	264.65 264.67	264.61 264.63	266.01 266.01	266.02
DIST.PARZIALI TERRENO	7.93	0.57	2.91	0.57	1.38	1.09	2.64	1.30	0.57	2.48	1.30
QUOTE PROGETTO							261.17	261.17 261.03 261.03	261.03		266.80 266.80 266.03 266.03
DIST.PARZIALI PROGETTO							1.42	1.27	1.75	3.22	

SCAVI E BONIFICHE	
SITO 260	78.821 mc
SOVRASTRUTTURA STRADALE	
CASSONETTO	3.200 mq
PAVIMENTAZIONE	3.242 mq
VARIE	
CONSOLIDAZIONE TUNNEL	5.035 mc
SCOTTA TUNNEL	5.035 mc

SEZIONE N. : A-6
QT. PROGETTO : 255.233
DIST.PROG. : 100.000
DIST.PREC. : 28.000
DIST.SUCC. : 16.407

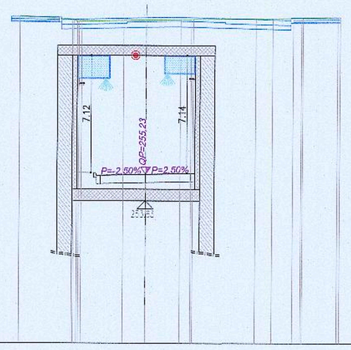

SCALA 1:200

QUOTE TERRENO	264.80 265.83	264.54 264.52 264.52	264.51 264.51	264.54 264.54 264.54 264.54	264.65	264.70	265.72 265.72	265.96 265.96
DIST.PARZIALI TERRENO	3.21	0.57	2.55	1.38	2.09	0.57	3.81	1.02	1.26	0.57	2.12
QUOTE PROGETTO			255.33 255.33 255.33 255.33 255.33		255.23		255.30 255.30 255.30 255.30 255.31				
DIST.PARZIALI PROGETTO			1.02		2.76		2.75				

SCAVI E BONIFICHE	
SITO 260	89.418 mc
SOVRASTRUTTURA STRADALE	
CASSONETTO	3.201 mq
PAVIMENTAZIONE	16.257 mq
VARIE	
CONSOLIDAZIONE TUNNEL	5.318 mc
SCOTTA TUNNEL	5.519 mc

SEZIONE N. : A-3
QT. PROGETTO : 256.250
DIST.PROG. : 48.000
DIST.PREC. : 21.900
DIST.SUCC. : 3.100

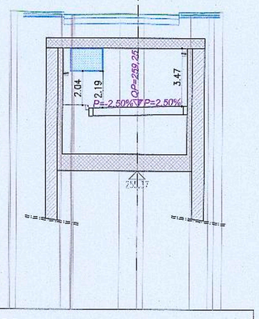

SCALA 1:200

QUOTE TERRENO	259.50 259.49	264.62 264.62	264.62	264.63 264.63	264.80	264.98
DIST.PARZIALI TERRENO	2.69	0.57	2.90	1.10	2.83	1.10	0.57
QUOTE PROGETTO		259.35	259.35 259.35 259.35 259.35		259.25	259.33 259.33 259.33 259.33	
DIST.PARZIALI PROGETTO		1.42	2.74		2.76		

SCAVI E BONIFICHE	
SITO 260	95.091 mc
SOVRASTRUTTURA STRADALE	
CASSONETTO	3.355 mq
PAVIMENTAZIONE	3.781 mq
VARIE	
CONSOLIDAZIONE TUNNEL	5.333 mc
SCOTTA TUNNEL	5.387 mc

SEZIONE N. : A-7
QT. PROGETTO : 254.005
DIST.PROG. : 118.407
DIST.PREC. : 16.407
DIST.SUCC. : 9.199

SCALA 1:200

QUOTE TERRENO	264.86	264.79	264.73	264.79 264.71	264.62 264.56	264.56 264.56	264.58	264.52	264.53	264.53	264.50 264.50	264.43 264.43	264.64	264.66	264.66	264.67	264.69
DIST.PARZIALI TERRENO	3.25	4.24	2.97	1.48	2.57	0.57	1.17	1.08	1.89	1.41	4.29	0.57	0.86	1.01	0.40	0.85	
QUOTE PROGETTO						254.65	254.86 254.86 254.86 253.41		254.50								
DIST.PARZIALI PROGETTO						1.54	0.35	2.75	2.75								

SCAVI E BONIFICHE	
SITO 260	89.578 mc
SOVRASTRUTTURA STRADALE	
CASSONETTO	3.200 mq
PAVIMENTAZIONE	7.262 mq
VARIE	
CONSOLIDAZIONE TUNNEL	5.319 mc
SCOTTA TUNNEL	5.579 mc

SEZIONE N. : A-5
QT. PROGETTO : 257.108
DIST.PROG. : 75.080
DIST.PREC. : 25.000
DIST.SUCC. : 25.000

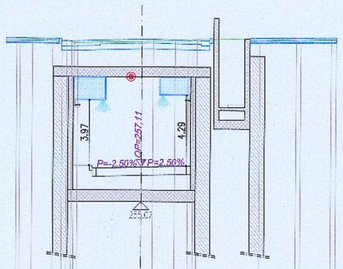

SCALA 1:200

QUOTE TERRENO	266.86 266.96	264.93 264.93	264.79 264.74	264.75	264.80	264.81	264.73 264.88	264.86 264.86
DIST.PARZIALI TERRENO	1.24	0.57	3.93	0.57	1.34	0.86	3.85	2.21	1.85
QUOTE PROGETTO			257.20 257.20 257.20 256.84		255.11		256.80 256.80 256.80 256.80 256.80		
DIST.PARZIALI PROGETTO			1.02		2.75		2.75		

SCAVI E BONIFICHE	
SITO 260	155.182 mc
SOVRASTRUTTURA STRADALE	
CASSONETTO	3.632 mq
PAVIMENTAZIONE	2.584 mq
VARIE	
CONSOLIDAZIONE TUNNEL	7.982 mc
SCOTTA TUNNEL	8.125 mq

SEZIONE N. : A-8
QT. PROGETTO : 253.495
DIST.PROG. : 125.603
DIST.PREC. : 8.199
DIST.SUCC. : 4.000

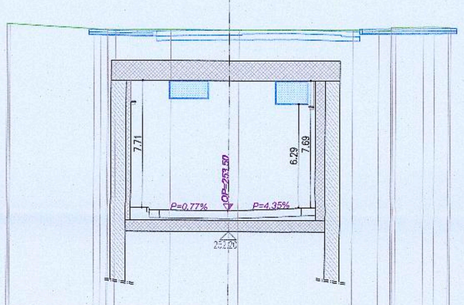

SCALA 1:250

QUOTE TERRENO	264.98 266.77	264.49 264.49	264.49	264.51	264.49 264.49	264.48	264.47	264.48 264.46	264.45 264.44	264.68 264.68	264.65 264.65
DIST.PARZIALI TERRENO	5.14	0.57	3.37	3.57	0.57	8.92	0.57	1.55	0.57	1.68	0.86	0.85
QUOTE PROGETTO			255.71	254.71 254.54 253.54 253.54		253.70		253.69 253.69 253.69 253.69			
DIST.PARZIALI PROGETTO			1.62	0.57	4.18		4.38		0.68		

SCAVI E BONIFICHE	
SITO 260	185.582 mc
SOVRASTRUTTURA STRADALE	
CASSONETTO	5.331 mq
PAVIMENTAZIONE	2.377 mq
VARIE	
CONSOLIDAZIONE TUNNEL	10.535 mq
SCOTTA TUNNEL	21.324 mq

SEZIONE N. : A-9
QT. PROGETTO : 253.535
DIST.PROG. : 129.603
DIST.PREC. : 4.000

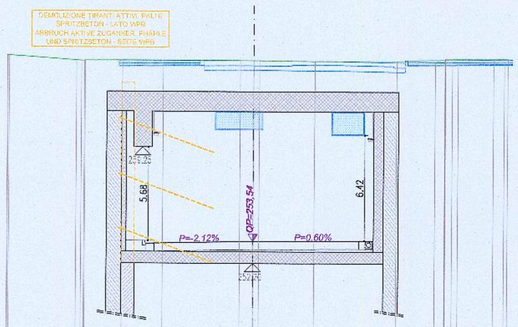

SCALA 1:200

QUOTE TERRENO	264.78 264.79	264.49 264.49 264.47	264.49	264.51	264.49 264.49	264.48	264.47	264.44 264.44	264.68 264.68	264.65 264.65
DIST.PARZIALI TERRENO	4.11	0.57	2.58	2.49	0.57	4.71	0.57	3.58	4.96	0.57	2.35	0.57	1.16	0.85
QUOTE PROGETTO			253.52 253.52 253.52 253.52 253.52			253.54		253.58 253.58 253.58 253.58 253.58						
DIST.PARZIALI PROGETTO			1.30	0.57	6.05		6.47			0.68				

VOCE PREZZIARIO	CODICE CER	DESCRIZIONE	VOLUME (mc)
54.45.02.04	17 09 04	Diritti di discarica per materiale di categoria 3/A; macerie edili miste con legname, metallo e materiale sintetico fino ad una percentuale massima del 10%.	5000
54.45.02.05	17 09 04	Diritti di discarica per materiale di categoria 3/B; macerie edili miste con legname, metallo e materiale sintetico fino ad una percentuale massima del 20%.	500
54.45.02.07	17 09 04	Diritti di discarica per materiale di categoria 3/D; macerie edili miste con legname, metallo e materiale sintetico fino ad una percentuale oltre il 30%.	200
54.45.02.10(*)	17 09 03*	Diritti di discarica per materiale di categoria 3/B; macerie edili miste con legname, metallo e materiale sintetico fino ad una percentuale massima del 20%, contenente sostanze pericolose.	100
54.45.07.01	17 05 04	Oneri di discarica per terreni leggermente contaminati: terreni che superano i limiti della Col.A e rispettano i limiti della Col.B, così come contenuti nella Tab.1 dell'All.1 della D.G.P 1072/05 e conformi ai limiti di concentrazione per l'accettabilità in discariche per rifiuti inerti (Tab.2 del D.m 27.09.2010)	27285
54.45.07.02	17 05 04	Oneri di discarica per terreni contaminati che superano i limiti della Col.B della D.G.P 1072/05 All.1 Tab.1. Rifiuto classificato non Col.B della D.G.P 1072/05 All.1 Tab.1. Rifiuto classificato non pericoloso e conforme ai limiti di concentrazione per l'accettabilità indiscariche per rifiuti non pericolosi (Tab.5 del D.m 27.09.2010)	2300
54.45.07.03	17 05 03*	Oneri di discarica per terreni contaminati che superano i limiti della Col.B della D.G.P 1072/05 All.1 Tab.1. Rifiuto classificato pericoloso e conforme ai limiti di conforme ai limiti di concentrazione per l'accettabilità in discariche per concentrazione per l'accettabilità in discariche per rifiuti pericolosi (Tab.6 del D.m 27.09.2010)	240
		VOLUME TOTALE TERRENI BONIFICA (mc)	35625

KEYMAP

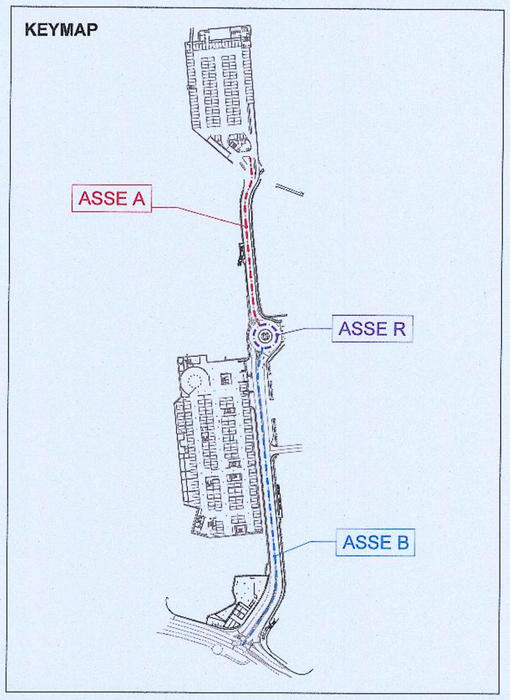

Autonome Provinz Bozen - Provincia Autonoma di Bolzano
Stadtgemeinde Bozen - Comune di Bolzano

STÄDTEBAULICHER AUFWERTUNGSPLAN - ZONE PERATHONERSTRASSE - SÜDTIROLERSTRASSE
PIANO DI RIQUALIFICAZIONE URBANISTICA - ZONA VIA PERATHONER - ALTO ADIGE

WaltherPark

TUNNEL UND STRASSEN
TUNNEL DI ACCESSO E SISTEMAZIONI VIARIE

Proprietà / Eigentümer: Città di Bolzano - Stadt Bozen, vicolo Gumer 7 - 39100 Bolzano - Bozen

Projektausführerin / Soggetto Attuatore: WaltherPark s.p.a. — SIGNA eine Gesellschaft der SIGNA Gruppe | una Società del Gruppo SIGNA

General Contractor / Projektmanagement: ICM Italia General Contractor Srl, Waltherplatz | piazza Walther n. 22 | 39100 Bolzano - Bozen

Generalplaner / Progettista generale: DMA ITALIA srl, Waltherplatz | piazza Walther n. 22 | 39100 Bolzano - Bozen

Planungsteam / Team di Progettazione: ATA engineering; plan punkt; in.ge.na.; ORDINE DEGLI INGEGNERI DELLA PROV. DI TRENTO, dott.ing. CLAUDIO PIFFERI, ISCRIZIONE ALBO N. 1127; Büro für Verkehrs- und Raumplanung; Snøhetta; area7; BERGMEISTER; SECURPLAN; Geologie e Ambiente

Stempel Gemeinde

Prot. 0210689 del 27/12/2018

Planungsphase | Fase: AUSFÜHRUNGSPROJEKT - PROGETTO ESECUTIVO

Planinhalt | Descr. Tav.: Tunnel: Straßenquerschnitte Achse A / Tunnel: Sezioni trasversali asse A

Plankodierung | Cod.: - Index -

Planart | Tipologia: Projekt Tunnel, Tunnelportal und Oberfläche / Progetto Tunnel, Portale e Superficie

Maßstab - Scala: 1:200 Format | Formato:

Datum - Data: 30.11.2018 Gez.: L. Meccani

Plannummer - nr. Tav.: C.04.2

C_04_01-03 - WPB - SEZIONI TUNNEL.dwg